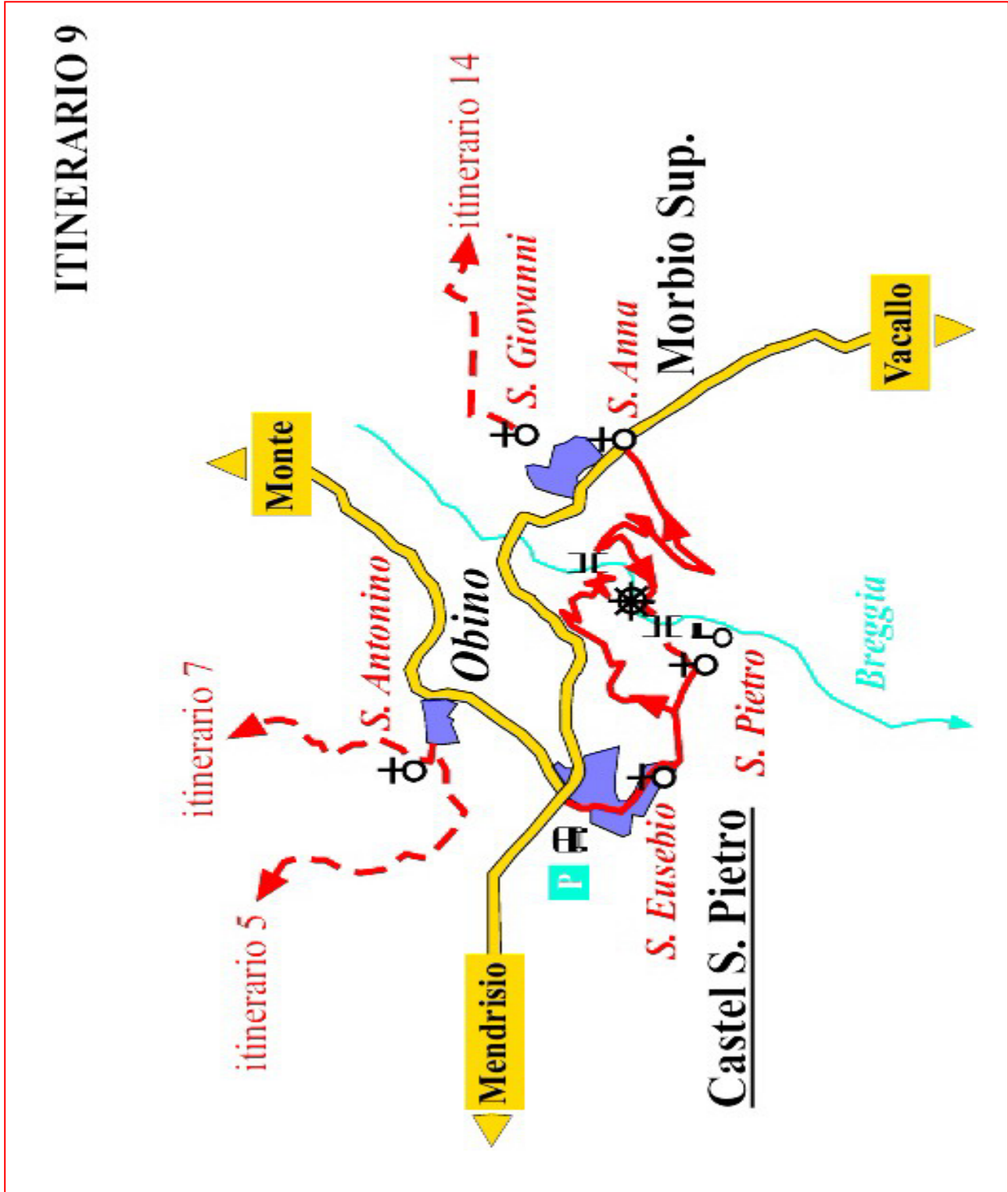

















## Itinerario 9: Castel S.Pietro – Chiesa Rossa – Morbio Superiore – Castel S.Pietro





## Legenda

	<b>sentiero escursionistico</b>		<b>dogana</b>
	<b>altro itinerario</b>		<b>cappella</b>
	<b>strada carrozzabile</b>		<b>chiesa, oratorio</b>
	<b>ferrovia</b>		<b>fortificazione</b>
	<b>autopostale</b>		<b>mulino</b>
	<b>posteggio</b>		<b>fontana</b>
	<b>stazione</b>		<b>ponte</b>
	<b>Ferrovia Monte Generoso</b>		<b>carbonera</b>
<u>Muggio</u>	<b>località di partenza</b>		<b>cisterna o pozzo</b>
	<b>direttrici stradali</b>		<b>nevèra</b>
	<b>punto panoramico</b>		<b>roccolo</b>
	<b>bolla</b>		<b>fornace</b>
	<b>museo</b>		