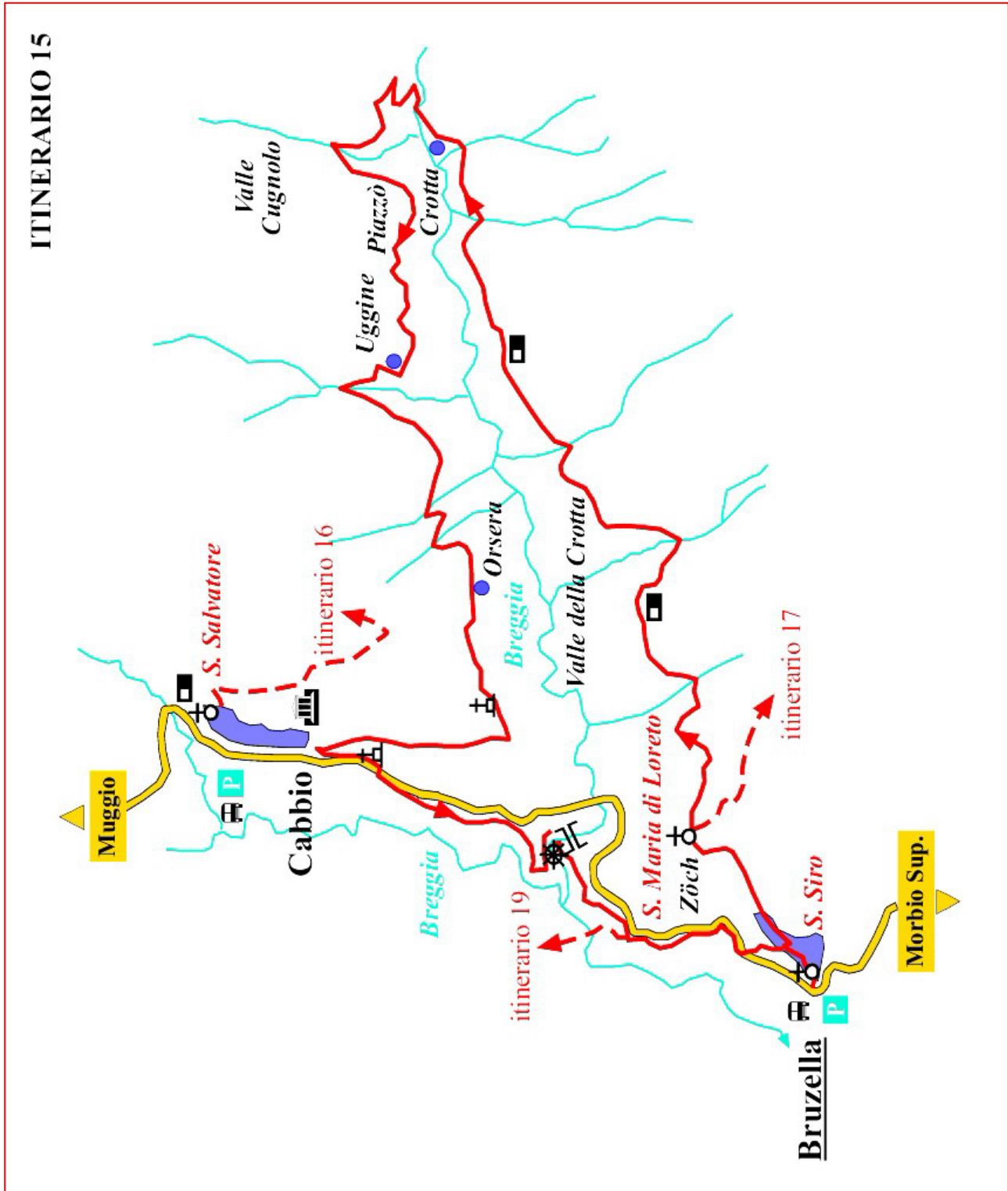

















Itinerario 15: Bruzella – Zöch – Valle della Crotta – Cabbio – Bruzella





Legenda

	sentiero escursionistico		dogana
	altro itinerario		cappella
	strada carrozzabile		chiesa, oratorio
	ferrovia		fortificazione
	autopostale		mulino
	posteggio		fontana
	stazione		ponte
	Ferrovia Monte Generoso		carbonera
<u>Muggio</u>	località di partenza		cisterna o pozzo
Morbio Sup.	direttrici stradali		nevèra
			roccolo
	punto panoramico		fornace
	bolla		
	museo		