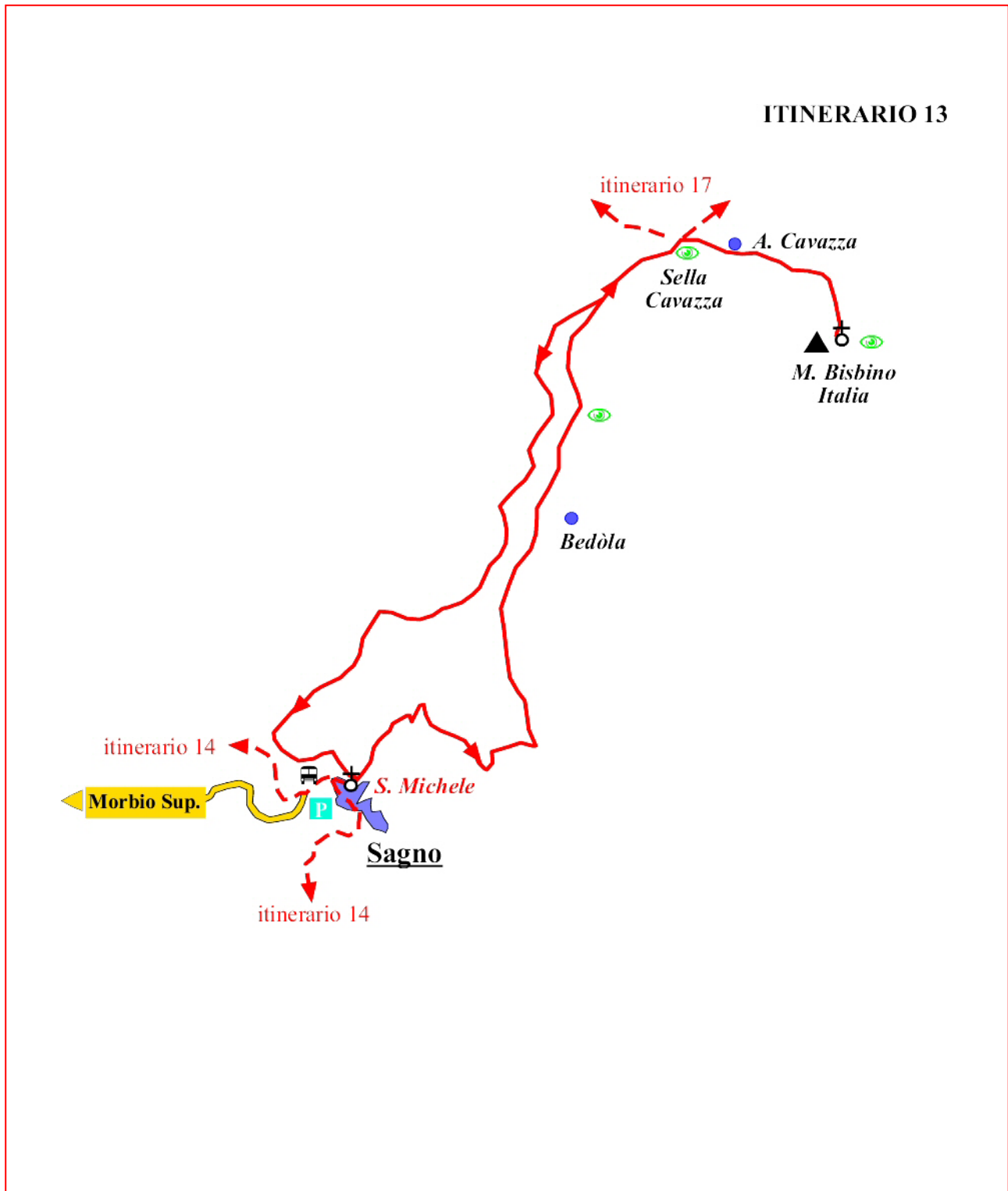

















Itinerario 13: Sagno – Sella Cavazza – Monte Bisbino – Colmanetta – Sagno





Legenda

	sentiero escursionistico		dogana
	altro itinerario		cappella
	strada carrozzabile		chiesa, oratorio
	ferrovia		fortificazione
	autopostale		mulino
	posteggio		fontana
	stazione		ponte
	Ferrovia Monte Generoso		carbonera
<u>Muggio</u>	località di partenza		cisterna o pozzo
	direttrici stradali		nevèra
	punto panoramico		roccolo
	bolla		fornace
	museo		